







Bärenpfad

Der Bär war bis vor kurzem im Wallis heimisch und trieb sein Unwesen im Wald und auf der Weide. Im Turtmantal wurde der letzte Bär Anfang des 19. Jahrhunderts von listigen Bauern erlegt. Wie, wann und wo erzählt der Schaukasten am Gemeindehaus von Oberems. Auch zu bewundern ist dort die Tatze des Raubtieres. Wie gross ist eine Bärenatze? Welches waren die Wege und Pfade des letzten Bären im Tal? Der Bärenpfad ist Spannung, Erlebnis und Geschichte.

Route Bärenpfad

Unterems – Prupräsü – Massoltern – Bärensteg – Toibuwald – Oberems

				Level
5.9 km	455 m	128 m	3 h 00	