



Tourismusbüro / Verkehrsverein  
Ergisch-Obermatten VVEO  
Mitteldorf 12  
CH-3947 Ergisch



Tel. +41 (0)27 932 28 15 mail@ergisch.ch  
Fax +41 (0)27 932 38 07 www.ergisch.ch

# Wanderungen im Gebiet Ergisch – Turtmantal



## Ausgabe Sommer 2023

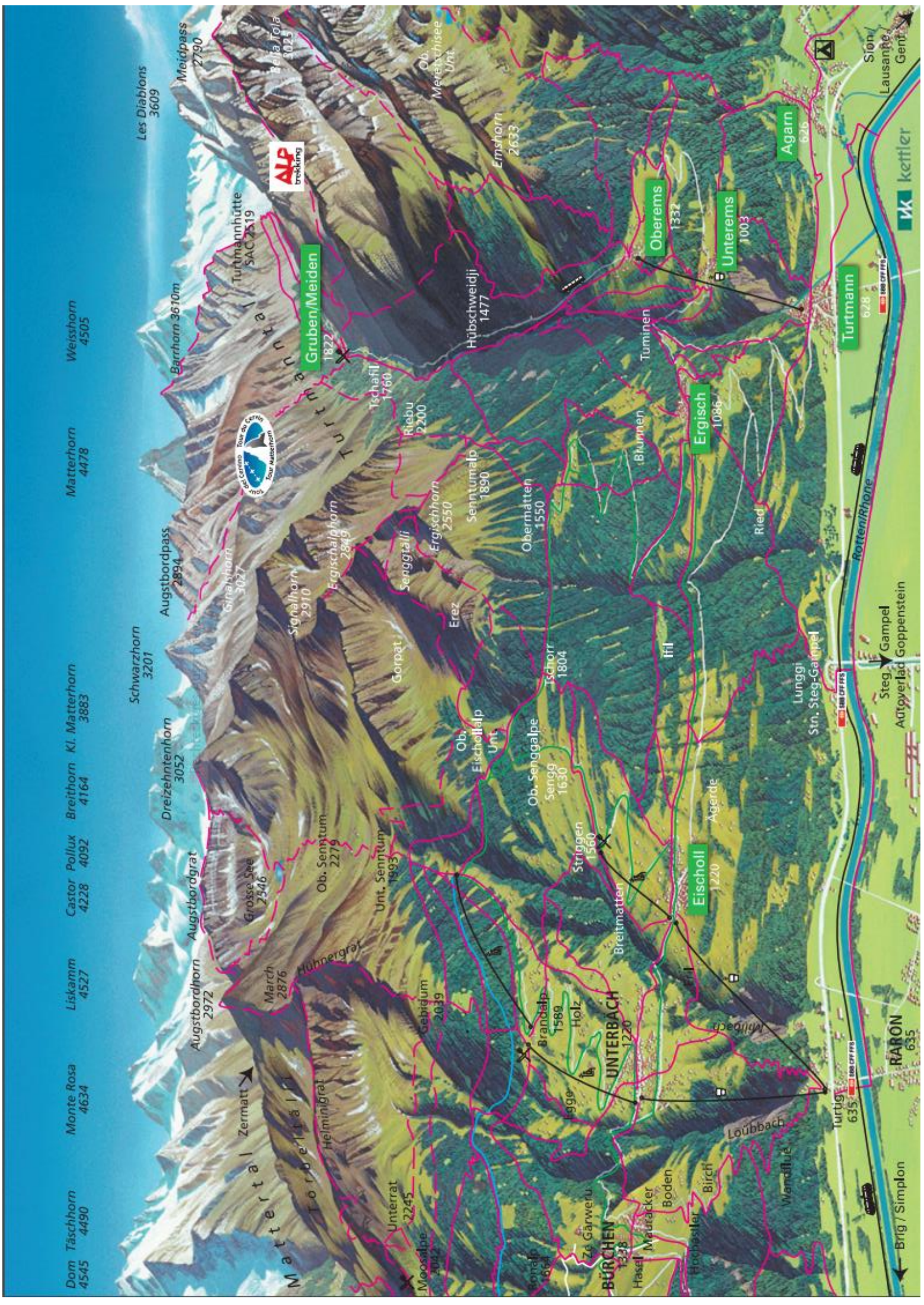
Mit aktuellen  
Fahrplänen



**Für die Wanderungen empfehlen wir die Wanderkarte Visp**

(Visperterminen - Moosalp Region - Turtmantal - Sonnige Halden - Augstbord Region - Gspon-  
Staldenried)

**1:25'000**



Dom Täschhorn 4545  
Monte Rosa 4634  
Liskamm 4527  
Castor Pollux 4228  
Breithorn 4164  
Kl. Matterhorn 3883  
Matterhorn 4478  
Weisshorn 4505

Les Diablons 3609  
Meidpass 2790  
Augstbordpass 2994  
Schwarzhorn 3201  
Dreizehntenhorn 3052  
Augstbordgrat 2972  
Augstbordhorn 2972

Turtmannhütte SAC 2519  
Ginalshorn 3027  
Signalhorn 2910  
Ergischalphorn 2849  
Ergischhorn 2550  
Senntumalp 1890  
Obermatten 1550  
Ob. Senggalpe 1630  
Striggen 1560  
Breitmatten 1220  
UNTERRACH 1220  
BÜRCHEN 1338

Gruben/Meiden 1822  
Tischafli 1760  
Riebu 2200  
Ergischhorn 2550  
Senntumalp 1890  
Obermatten 1550  
Ob. Senggalpe 1630  
Striggen 1560  
Breitmatten 1220  
UNTERRACH 1220  
BÜRCHEN 1338

Ob. Meischisee Unt.  
Hübschweidji 1477  
Tuminnen  
Bluminnen  
Ergisch 1085  
Ried  
Lunggi  
Stn. Steg-Gampel  
Steg  
Gampel  
Aadoverlad  
Goppenstein

Ob. Meischisee Unt.  
Hübschweidji 1477  
Tuminnen  
Bluminnen  
Ergisch 1085  
Ried  
Lunggi  
Stn. Steg-Gampel  
Steg  
Gampel  
Aadoverlad  
Goppenstein

Ob. Meischisee Unt.  
Hübschweidji 1477  
Tuminnen  
Bluminnen  
Ergisch 1085  
Ried  
Lunggi  
Stn. Steg-Gampel  
Steg  
Gampel  
Aadoverlad  
Goppenstein

Ob. Meischisee Unt.  
Hübschweidji 1477  
Tuminnen  
Bluminnen  
Ergisch 1085  
Ried  
Lunggi  
Stn. Steg-Gampel  
Steg  
Gampel  
Aadoverlad  
Goppenstein

Ob. Meischisee Unt.  
Hübschweidji 1477  
Tuminnen  
Bluminnen  
Ergisch 1085  
Ried  
Lunggi  
Stn. Steg-Gampel  
Steg  
Gampel  
Aadoverlad  
Goppenstein

Ob. Meischisee Unt.  
Hübschweidji 1477  
Tuminnen  
Bluminnen  
Ergisch 1085  
Ried  
Lunggi  
Stn. Steg-Gampel  
Steg  
Gampel  
Aadoverlad  
Goppenstein

Ob. Meischisee Unt.  
Hübschweidji 1477  
Tuminnen  
Bluminnen  
Ergisch 1085  
Ried  
Lunggi  
Stn. Steg-Gampel  
Steg  
Gampel  
Aadoverlad  
Goppenstein

Ob. Meischisee Unt.  
Hübschweidji 1477  
Tuminnen  
Bluminnen  
Ergisch 1085  
Ried  
Lunggi  
Stn. Steg-Gampel  
Steg  
Gampel  
Aadoverlad  
Goppenstein

Ob. Meischisee Unt.  
Hübschweidji 1477  
Tuminnen  
Bluminnen  
Ergisch 1085  
Ried  
Lunggi  
Stn. Steg-Gampel  
Steg  
Gampel  
Aadoverlad  
Goppenstein

Ob. Meischisee Unt.  
Hübschweidji 1477  
Tuminnen  
Bluminnen  
Ergisch 1085  
Ried  
Lunggi  
Stn. Steg-Gampel  
Steg  
Gampel  
Aadoverlad  
Goppenstein

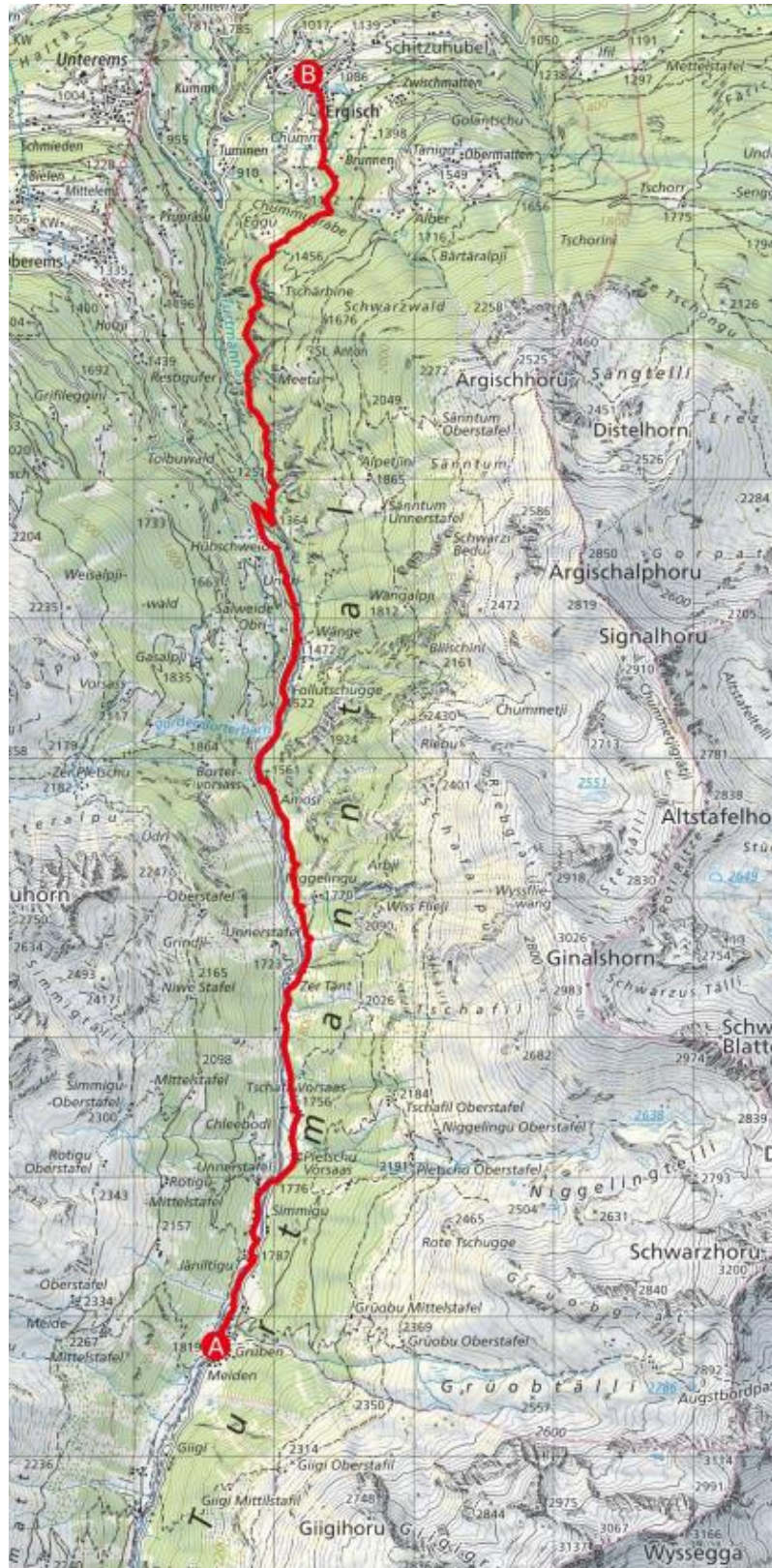
Ob. Meischisee Unt.  
Hübschweidji 1477  
Tuminnen  
Bluminnen  
Ergisch 1085  
Ried  
Lunggi  
Stn. Steg-Gampel  
Steg  
Gampel  
Aadoverlad  
Goppenstein

Ob. Meischisee Unt.  
Hübschweidji 1477  
Tuminnen  
Bluminnen  
Ergisch 1085  
Ried  
Lunggi  
Stn. Steg-Gampel  
Steg  
Gampel  
Aadoverlad  
Goppenstein

\* Gruben - Alter Talweg - Tschafil – Zer Tänt – Follutschugge Kapelle - Bärensteg - Ergischer Wasserleite - Ergisch

\* Siehe Hinweis Seite weitere Wandervorschläge

Dauer: 3 - 3 ½ h Länge: 11.1 km  
 Schwierigkeitsgrad: Bergwanderung  
 Steigung: ↗ 97.5 m ↘ 820.2 m



ACHTUNG !



Der Betrieb von Wasserkraftwerken kann in den Flüssen zu **plötzlichem Hochwasser** führen, selbst bei schönem Wetter.

**Halten Sie sich nicht im Flussbett oder an Flussufern auf, welche mit diesem Schild markiert sind.**

HYDRO Exploitation SA

# \* Gruben - Alter Talweg - Tschafil - Wängersteg - Adlerpfad\*\* - Alpetjini - Schwarzwald - Brunnen - Ergisch

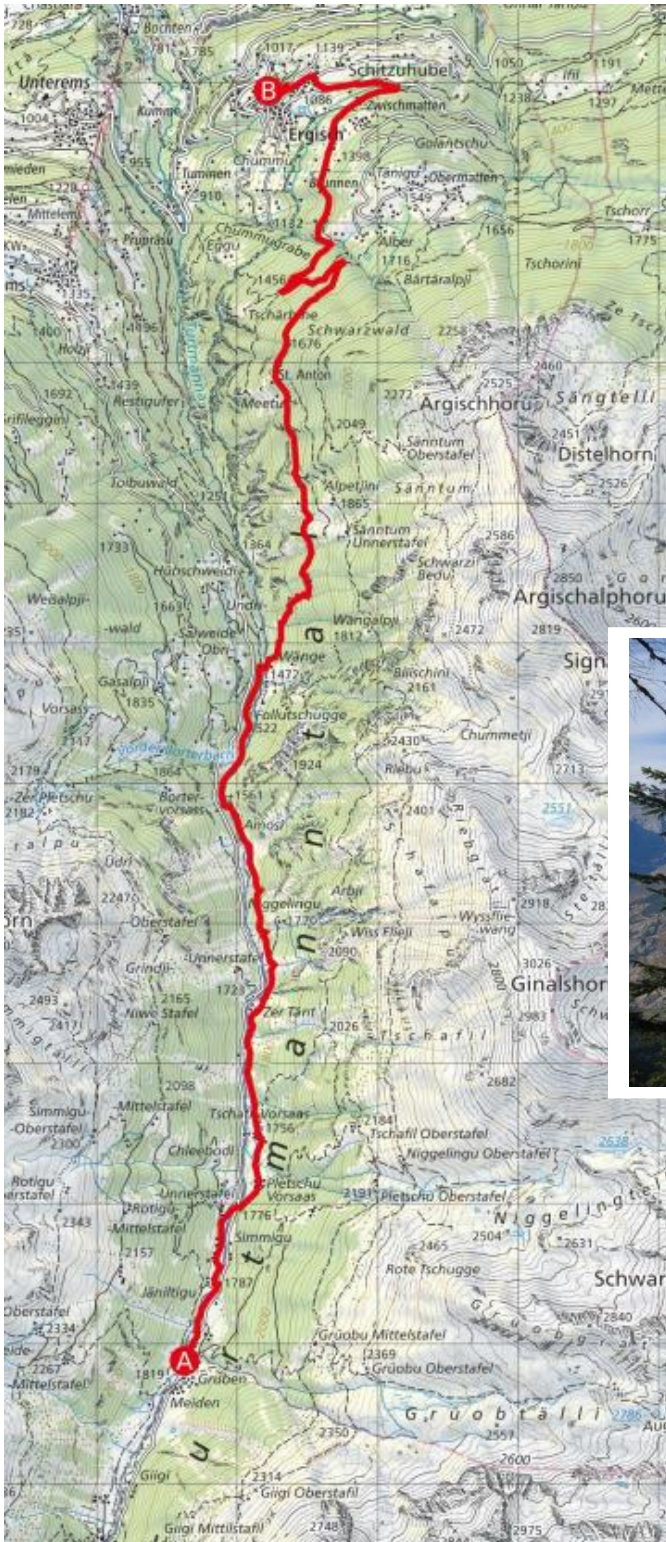
\* Siehe Hinweis Seite weitere Wandervorschläge

\*\*Detaillierter Wanderbeschrieb Adlerpfad unter [www.ergisch.ch/Tourismus/Wanderwege](http://www.ergisch.ch/Tourismus/Wanderwege)

**Dauer: 4 - 4 ½ h Länge: 13.03 km**

**Schwierigkeitsgrad: anspruchsvolle Bergwanderung**

**Steigung: ↗ 339.5 m ↘ 1'079.2 m**



## \* Gitzipfad\*\*\* (Rundwanderung)

Ergisch - Liste - Chummugrabe - Turtmännä - Fätschi  
Wasserleite - Alter Talweg - Bärensteg -  
Ergischer Wasserleite - Ergisch

\*\*Detaillierter Wanderbeschrieb Gitzipfad unter [www.ergisch.ch/Tourismus/Wanderwege](http://www.ergisch.ch/Tourismus/Wanderwege)


**Dauer: 3 h Länge: 8.6 km**

**Schwierigkeitsgrad: Bergwanderung**

**↗ 448.9 m ↘ 445.2 m**



Die Wanderung beginnt im Dorf Ergisch, führt hinunter zur Turtmännä. Von hier über die Fätschi-Wasserleite zum Talweg. Weiter talaufwärts bis zum Bärensteg und dann die Ergischer Wasserleite entlang zurück zum Ausgangspunkt.



\* Tschafil - Tschafilwald - Chanzilbodu - Tschafil Oberstafil -  
Grüöbu Mittelstafel - Gruben - Pletschu - Tschafil

\* Siehe Hinweis Seite weitere Wandervorschläge

Dauer: 3 - 3 ½ h Länge: 7.7 km

Schwierigkeitsgrad: Bergwanderung

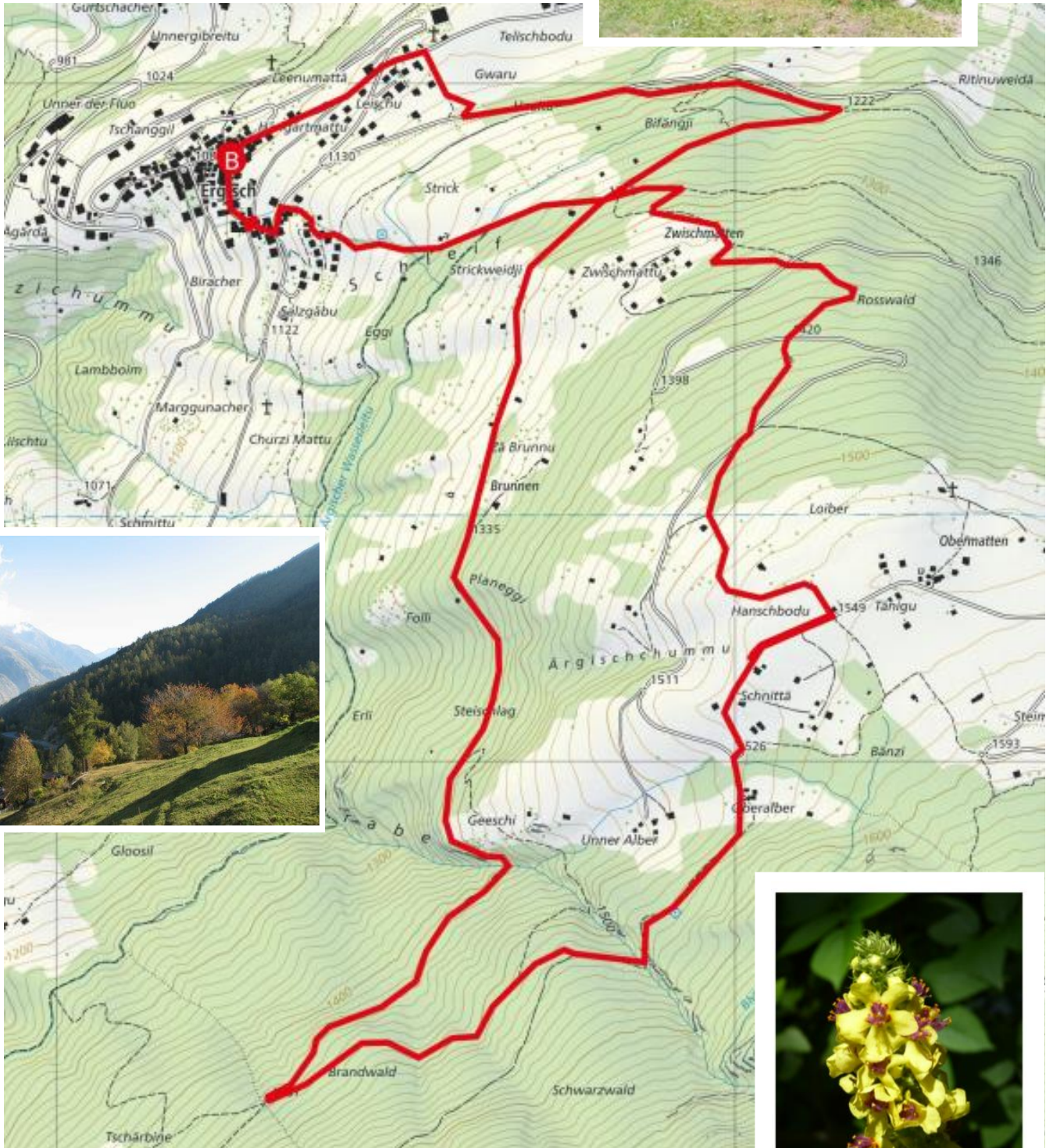
↗ 545.0 m ↘ 545.8 m



# \* Ergisch - Studentenweg - Zwischmatten - Ze Brunnu - Schwarzwald - Alber - Obermatten - Ergisch

\* Siehe Hinweis Seite weitere Wandervorschläge

**Dauer: 2 ½ h**   **Länge: 6.75 km**  
**Schwierigkeitsgrad: Wanderweg**  
**↗ 483.9 m**   **↘ 482.0 m**



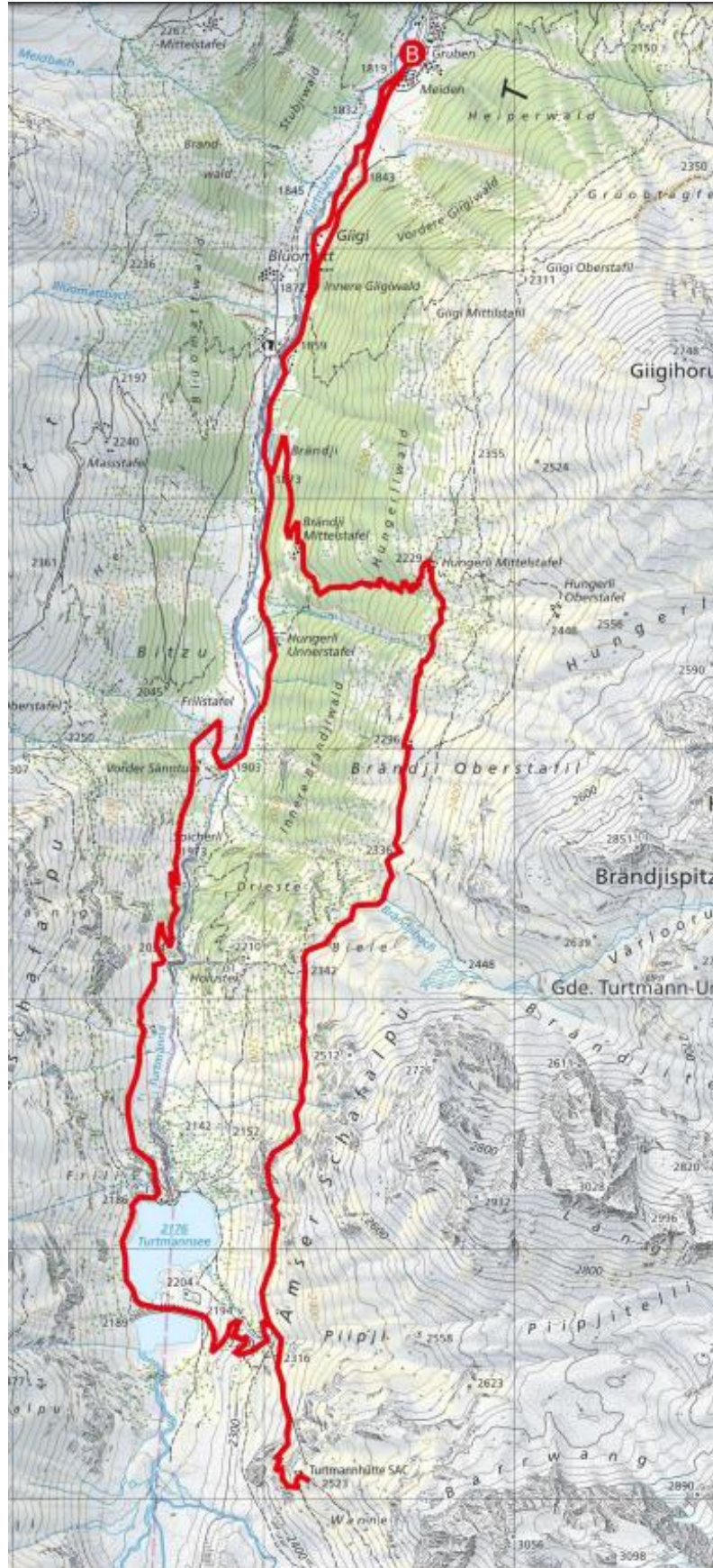
# \* Gruben - Vorderes Sänntum - Stausee - Turtmannhütte SAC - Brändji-Oberstafil - Hungerli Mittelstafil - Brändjisee-Gruben

\* Siehe Hinweis Seite weitere Wandervorschläge

**Dauer: 5 - 5 ½ h Länge: 16.66 km**

**Schwierigkeitsgrad: anspruchsvolle Bergwanderung**

**↗ 797.1 m ↘ 796.4 m**





# Ergisch - Obermatten - Tschorr - Senggalpe - Untere Eischollalpe - Gerschigalpji - Ginals (Unners Sänntum) - Gibidum - Moosalp

Dauer: 5 - 5 ½ h Länge: 15.35 km  
Schwierigkeitsgrad: Bergwanderung  
↗ 1'218.8 m ↘ 247.3 m



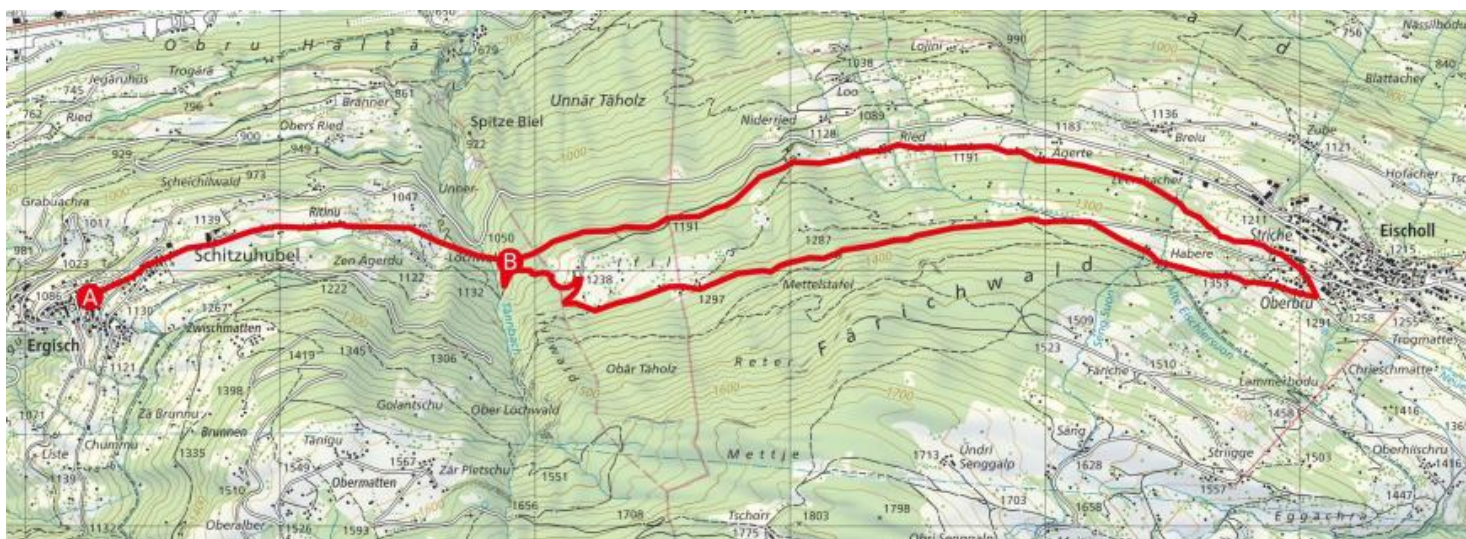
**Bsetztag im Tschorr**

**Samstag, 1. Juli 2023**



# Ergisch - Tännbach - Tännholzkapelle - Ried - Eischoll - Oberbru - Habere - Ifil - Ergisch

Dauer: 3 ½ h Länge: 12.5 km  
Schwierigkeitsgrad: Leichte Wanderung  
↗ 362.9 m ↘ 316.7 m



## *Restaurant in Ergisch*

**Restaurant Obermatt**  
**Familie Maya & Raphael Matter**  
**Mitteldorf 3**  
**3947 Ergisch**

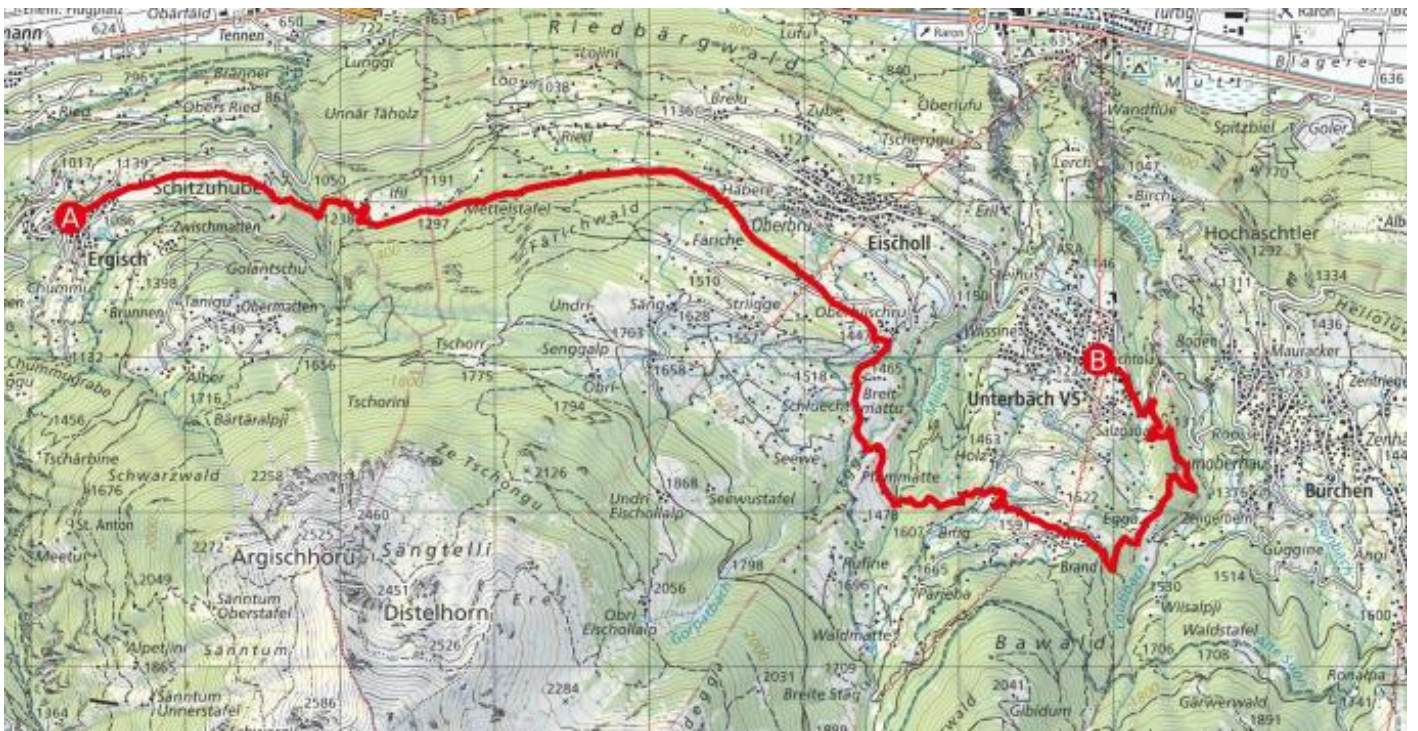
**Mo und Di Ruhetage**

Tel. 027 932 27 95

[www.restaurant-obermatt.ch](http://www.restaurant-obermatt.ch)

Ergisch - Tännbach - Ifil - Eischoll - Oberhäusern -  
Breitmattu - Egga - Pfammattu - Brandalp - Sesselbahn nach  
Unterbäch oder weiter über Eggin - Unterbäch

Dauer: 4 - 4 ½ h Länge: 12.1 km  
Schwierigkeitsgrad: Bergwanderung  
↗ 598.2 m ↘ 467.3 m

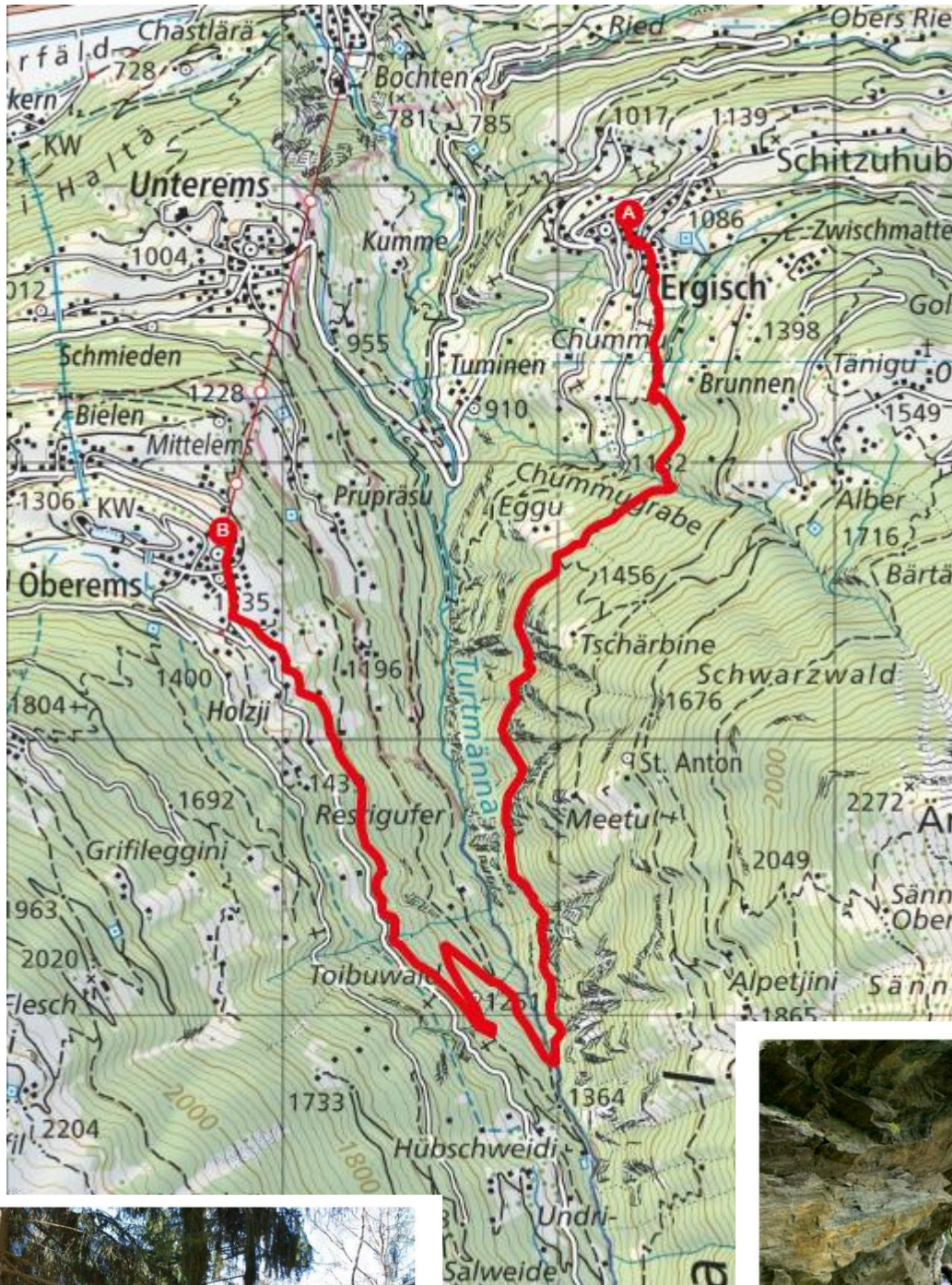


# \*Wasserleite von Ergisch

## Ergisch – Hübschweidi – Toibuwald – Oberems

\* Siehe Hinweis Seite weitere Wandervorschläge


Dauer: 2 ½ h Länge: 7.12 km  
Schwierigkeitsgrad: Bergwanderung  
↗ 453 m ↘ 216 m



# \*Ergisch - Studentenweg - St. Anton – Alpetjini – Alti Blysch - Bärteralpji - Obermatten - Zwischmatten - Ergisch

\* Siehe Hinweis Seite weitere Wandervorschläge

Dauer: 4 ¼ h Länge: 11.62 km  
Schwierigkeitsgrad: Bergwanderung  
↗ 827 m ↘ 826 m





Tourismusbüro / Verkehrsverein  
Ergisch-Obermatten VVEO  
Mitteldorf 12  
CH-3947 Ergisch

Tel. +41 (0)27 932 28 15  
Fax +41 (0)27 932 38 07

mail@ergisch.ch  
www.ergisch.ch

## Weitere Wandervorschläge \*

### Ab Moosalpe

- Gebidum – Ginals – Brandalp 3 h
- Dreizendenweg: Bürchneralp – Alte Suon – Brandalp 1 ½ h
- Breitmatte – Suonenweg – Ifil – Ergisch 4 ¼ h



### Ab Bürchen

- Bärchhüsli – Alte Suon – Brandalp 2 h
- Birkenlehrpfad 2 h

### Ab Unterbäch

- Eischoll – Tännholz – Ergisch 2 h
- Frauen-Zitatenweg – Pfammatte-Brücke – Breitmatte – Suonenweg – Eischoll – Unterbäch 3 h

### Ab Brandalp (Sessellift nach Fahrplan)

- Frauen-Zitatenweg – Pfammatte-Brücke – Breitmatte – Suonenweg – Ifil – Ergisch 2 ¾ h
- Breite Stäg – Eischollalpe – Tschorralp – Obermatten – Studentenweg – Ergisch 3 ¼ h

### Ab Eischoll

- Wolfspfad – Tännholz – Ifil – Ergisch 2 ¼ h
- Lichtblumenpfad Eischoll – Tännholz – Habere – Eischoll 1 ½ h

### Ab Striggen (Sessellift nach Fahrplan)

- Meigge – Gorpatbach – Ginals – Alte Suon – Löübbach – Brandalp 3 h

### Ab Ergisch

- Adlerpfad – Brunnu – Alpetjini – Wängersteg – Toibuwald – Ergisch 4 ½ h
- Wolfspfad – Eischoll – Unterbäch 3 h
- Gitzipfad – Ergisch – Turtmänner – Fätschi Wasserleite – Alter Talweg – Ergischer Wasserleite – Ergisch 3 h

### Ab Unterems

- Bärenpfad – Bärensteg – Wasserleite – Ergisch 2 ½ h

### Ab Oberems Rooseggini (Fätschiwasserleite Ergisch)

- Toibuwald – Fätschiwasserleite – Ergisch – Eischoll – Unterbäch 4 h

### Ab Rotigbrücke / Turtmanntal (Gämspfad)

- Tschafil – Riebu – Gämspfad – Obere Sänntumalp – Obermatten – Ergisch\*\* 6 ½ h

### Ab Gruben / Meiden / Brändjisee

- Alter Talweg – Tschafil – Follutschugge Kapelle – Toibuwald – Fätschiwasserleite – Ergisch 3 ½ - 4 h
- Alter Talweg – Tschafil – Wängersteg – Adlerpfad – Alpetjini – Ergisch\*\* 5 – 5 ½ h

\* Siehe Hinweis Seite weitere Wandervorschläge

\*\* **Gebirgsroute (nur für geübte Bergwanderer)**



# Fahrplan Bus Turtmann SBB - Ergisch – Turtmann

## Montag – Freitag

### 12.483 Turtmann - Ergisch

Stand: 25. November 2022

① – ③ vom 12.12.–7.12. ohne 18.5., 8.6., 1.8., 15.8., 1.11.

→	802	804	808	810	814	816	818	822	824
Sion ab				11 14 <b>II</b>		15 08	16 42 <b>A</b>	17 42 <b>A</b>	18 14
Turtmann an				11 35 <b>II</b>		15 35	17 03 <b>A</b>	18 03 <b>A</b>	18 35
Brig ab		08 03	11 03 <b>IO</b>				16 37 <b>A</b>	17 37 <b>A</b>	18 03
Turtmann an		08 20	11 20 <b>IO</b>				16 54 <b>A</b>	17 54 <b>A</b>	18 20
<b>Turtmann, Bahnhof</b>	● 07 15	● 08 25	● 11 25 <b>IO</b>	● 11 39 <b>II</b>		● 15 42	● 17 06	● 18 06	● 18 40
<b>Turtmann, Seilbahn LTUO</b>			● 11 29	● 11 43		● 15 46			
Turtmann, Seilbahn LTUO			● 11 29	● 11 43	● 12 09 <b>II</b>	● 16 00			
Turtmann, Soleil	● 07 18	● 08 28	● 11 31	● 11 45	● 12 11	● 16 02	● 17 09	● 18 09	● 18 43
Ergisch, Tuminen			● 11 39	● 11 53	● 12 19	● 16 10			● 18 51
Ergisch, Dorf	● 07 29	● 08 39	● 11 43 <b>IO</b>	● 11 57 <b>II</b>	● 12 23 <b>II</b>	● 16 14	● 17 20	● 18 20	● 18 55

### 12.483 Ergisch - Turtmann

Stand: 25. November 2022

① – ③ vom 12.12.–7.12. ohne 18.5., 8.6., 1.8., 15.8., 1.11.

←	801	803	807	809	811	815	819	821
Ergisch, Dorf	● 06 30	● 07 30	● 08 40	● 11 57 <b>II</b>	● 12 55	● 16 18	● 17 30	● 18 20
Ergisch, Tuminen	● 06 34	● 07 34	● 08 44		● 12 59		● 17 34	● 18 24
Turtmann, Seilbahn LTUO	● 06 45	● 07 45	● 08 55	● 12 09 <b>II</b>	● 13 10		● 17 45	● 18 35
<b>Turtmann, Seilbahn LTUO</b>	● 06 45	● 07 55	● 08 55		● 13 10		● 17 45	● 18 35
Turtmann, Soleil	● 06 47	● 07 57	● 08 57		● 13 12	● 16 29	● 17 47	● 18 37
<b>Turtmann, Bahnhof</b>	● 06 50	● 08 00	● 09 00		● 13 15	● 16 32	● 17 50	● 18 40
Turtmann ab	07 03 <b>A</b>	08 03 <b>A</b>	09 03 <b>A</b>		13 35	16 35	18 03 <b>A</b>	
Brig an	07 24 <b>A</b>	08 24 <b>A</b>	09 24 <b>A</b>		13 56	16 56	18 24 <b>A</b>	
Turtmann ab	06 54 <b>A</b>				13 20		17 54 <b>A</b>	
Sion an	07 18 <b>A</b>				13 44		18 18 <b>A</b>	

## Samstag – Sonntag

### 12.483 Turtmann - Ergisch

Stand: 25. November 2022

⑥ – ⑦ vom 11.12.–3.12. sowie 18.5., 8.6., 1.8., 15.8., 1.11., 8.12., 9.12.

→	806	812	820	←	805	813	817
Sion ab	09 08	11 14	17 14	<b>Ergisch, Dorf</b>	● 07 55	● 14 55	● 16 55
Turtmann an	09 35	11 35	17 35	Ergisch, Tuminen	● 07 59	● 14 59	● 16 59
Brig ab	09 03	11 03	17 03	Turtmann, Seilbahn LTUO	● 08 10	● 15 10	● 17 10
Turtmann an	09 20	11 20	17 20	<b>Turtmann, Seilbahn LTUO</b>	● 08 10	● 15 10	● 17 10
<b>Turtmann, Bahnhof</b>	● 09 40	● 11 40	● 17 40	Turtmann, Soleil	● 08 12	● 15 12	● 17 12
<b>Turtmann, Seilbahn LTUO</b>	● 09 44	● 11 44	● 17 44	<b>Turtmann, Bahnhof</b>	● 08 15	● 15 15	● 17 15
Turtmann, Seilbahn LTUO	● 09 44	● 11 44	● 17 44	Turtmann ab	08 35	15 35	17 35
Turtmann, Soleil	● 09 46	● 11 46	● 17 46	Brig an	08 56	15 56	17 56
Ergisch, Tuminen	● 09 54	● 11 54	● 17 54	Turtmann ab	08 20	15 20	17 20
<b>Ergisch, Dorf</b>	● 09 58	● 11 58	● 17 58	Sion an	08 44	15 51	17 44

Betrieb: Ruffiner Reisen AG, 3946 Turtmann (Tel. +41 27 932 50 36, [info@ruffiner.ch](mailto:info@ruffiner.ch), [www.ruffiner.ch](http://www.ruffiner.ch))

SBB-Fahrplan: <http://www.sbb.ch>

# Fahrplan Luftseilbahn Turtmann – Unterems - Oberems



## Luftseilbahn Turtmann- Unterems- Oberems

Gültig vom 10.12.2022 bis 09.12.2023 Fahrplan 2246.1

### TURTMANN- UNTEREMS- OBEREMS

	A 06:30	A 06:40	6.55*	7.25	A 07:40	07:55	A10 08:25	09:00	09:55
11:00	A11 11:25	11:45	11:55	A10 12:10	12:45	A 12:55	A 13:25	13:55	14:55
A10 15:25	15:45	15:55	A10 16:10	A10 16:25	16:45	16:55	A 17:25	17:45	17:55
A 18:25	18:55	A 19:25	11 19:50	A11 20:30	A11 20:45	Fahrzeit 10Min.			

A = Montag - Freitag ohne allg. Feiertage

10 = Nur auf Voranmeldung bis spätestens 60Min vor fahrplanmässiger Abfahrt

11 = Nur auf Voranmeldung bis 19:00



Busbetrieb & Taxi Oberems Gruben Turtmantal siehe Fahrplan 2246.2

Direkte Bahnanschlüsse für Bus und Taxibetrieb Turtmantal

Ab Station Turtmann Bussanschlüsse SBB Regionalbusse

Ab Station Turtmann Regionalbus Ergisch- Leuk- Gampel-Steg- Raron - Visp

Ab Bahnhof Turtmann bis Bahnstation 15Min

Revision jeden 2. Donnerstag des Monats (Revisionswoche 2. Woche Mai & Oktober)

## Bus-Fahrplan bei Bahneinstellung LTUO

BUS - Fahrplan bei Bahn - Einstellungen									
			Haltestellen Bus :						
<p><b>OBEREMS- TURTMANNTAL</b></p> <p><b>OBEREMS &amp; TURTMANN</b> bei den LTUO-Stationen  </p> <p><b>UNTEREMS</b> Rest. Edelweiss und bei der LTUO-Station zum Sand</p>									
<p><u>Zeichenerklärung:</u> Tage= 1-5=Mo-Fr      1-7=Mo-So</p>									
<b>Oberems - Unterems - Turtmann</b>									
Zeichen	①·⑤	①·⑦	①··⑦	①··⑦	①··⑦	①··⑦	①··⑦	①··⑦	①··⑦
Oberems	06:30	07:25	09:00	11:00	12:55	15:25	16:45	17:45	18:45
Unterems	06:35	07:30	09:05	11:05	13:00	15:30	16:50	17:50	18:50
Turtmann	06:45	07:40	09:15	11:15	13:10	15:40	17:00	18:00	19:00
<b>Turtmann - Unterems - Oberems</b>									
Zeichen	①·⑤	①·⑦	①··⑦	①··⑦	①··⑦	①··⑦	①··⑦	①··⑦	①··⑦
Turtmann	06:55	07:55	09:55	11:30	13:15	16:00	17:05	18:05	19:05
Unterems	07:05	08:05	10:05	11:40	13:25	16:10	17:15	18:15	19:15
Oberems	07:10	08:10	10:10	11:45	13:30	16:15	17:20	18:20	19:20
<b>Extrakurse und Auskunft Tel. 027 932 15 50 / LTUO</b>									



# Fahrplan Bus Oberems - Gruben – Turtmanntal

027 / 932 15 50



## Bus Oberems- Gruben- Turtmanntal

TURTMANN- UNTEREMS- OBEREMS

17.06.2023 - 17.09.2023

Haltestellen	Kurse	R		C	
Oberems Seilbahn LTUO	ab	08:10	10:10	14:10	17:00
Parkplatz Dorf Oberems	}	Halt auf Verlangen			
Wasserleite- Ergisch					
Hübschweidli					
Grindji-Sand					
Gruben Turtmanntal	an	08:25	10:25	14:25	17:15
Gruben Turtmanntal	ab	08:35	10:35	14:35	17:20
Grindji-Sand	}	Halt auf Verlangen			
Hübschweidli					
Wasserleite- Ergisch					
Parkplatz Dorf Oberems					
Oberems Seilbahn LTUO	an	08:50	10:50	14:50	17:40

**C** nur an Samstagen, Sonn- und Feiertagen

**R** vom 17. - 30. Juni Rufbus, ab 01. Juli täglich

Taxibetrieb auf Bestellung Oberems ab/ bis Sentum (Tarif 40.- Fr. + 5.- Fr. Pro Pers.)

Taxibetrieb auf Bestellung Oberems ab/ bis Gruben (Tarif 30.- Fr. + 4.- Fr. Pro Pers.)

**Dorfladen, Mitteldorf 14, 3947 Ergisch Tel. 027 932 45 10**



### Unsere Öffnungszeiten:

Wochentag	Vormittag	Nachmittag
Montag	08.30 h – 11.00 h	16.00 h – 18.00 h
Dienstag	08.30 h – 11.00 h	Geschlossen
Mittwoch	08.30 h – 11.00 h	16.00 h – 18.00 h
Donnerstag	08.30 h – 11.00 h	Geschlossen
Freitag	08.30 h – 11.00 h	16.00 h – 18.00 h
Samstag	08.30 h – 12.00 h	Geschlossen



Bargeldlos bezahlen mit TWINT und SumUp



# Fahrplan Luftseilbahn Raron – Eischoll

2250 Raron - Eischoll

Stand: 22. September 2022

	(Ab)   10	(Ab)   10	(Ab)   10	(Ab)   10	(Ab)   10	(Ab)   10	(Ab)   10	(Ab)   10	(Ab)   10	(Ab)   10	(Ab)   10
Raron (Talstation Eischoll)	05 25	05 55 ✕	06 20	06 45 (A)	06 55	07 25 (A)	07 55	08 25 10	08 55 11	09 25 11	09 55 11
Eischoll (Bergstation)	05 33	06 03 ✕	06 28	06 53 (A)	07 03	07 33 (A)	08 03	08 33 10	09 03 11	09 33 11	10 03 11

	(Ab)   10	(Ab)   10	(Ab)   10	(Ab)   10	(Ab)   10	(Ab)   10	(Ab)   10	(Ab)   10	(Ab)   10	(Ab)   10	(Ab)   10
Raron (Talstation Eischoll)	10 25 11	10 55 11	11 25 11	11 55 11	12 25 ✕	12 55	13 25	13 55 11	14 25 11	14 55 11	15 25 11
Eischoll (Bergstation)	10 33 11	11 03 11	11 33 11	12 03 11	12 33 ✕	13 03	13 33	14 03 11	14 33 11	15 03 11	15 33 11

	(Ab)   10	(Ab)   10	(Ab)   10	(Ab)   10	(Ab)   10	(Ab)   10	(Ab)   10	(Ab)   10	(Ab)   10	(Ab)   10
Raron (Talstation Eischoll)	16 10 11	16 25 11	16 55 11	17 25	17 55	18 25	18 55	19 25	20 25 ✕	21 25 ✕
Eischoll (Bergstation)	16 18 11	16 33 11	17 03 11	17 33	18 03	18 33	19 03	19 33	20 33 ✕	21 33 ✕

2250 Eischoll - Raron

Stand: 22. September 2022

	(Ab)   10	(Ab)   10	(Ab)   10	(Ab)   10	(Ab)   10	(Ab)   10	(Ab)   10	(Ab)   10	(Ab)   10	(Ab)   10	(Ab)   10
Eischoll (Bergstation)	05 25	05 55 ✕	06 20	06 45 (A)	06 55	07 25 (A)	07 55	08 25 10	08 55 11	09 25 11	09 55 11
Raron (Talstation Eischoll)	05 33	06 03 ✕	06 28	06 53 (A)	07 03	07 33 (A)	08 03	08 33 10	09 03 11	09 33 11	10 03 11

	(Ab)   10	(Ab)   10	(Ab)   10	(Ab)   10	(Ab)   10	(Ab)   10	(Ab)   10	(Ab)   10	(Ab)   10	(Ab)   10	(Ab)   10
Eischoll (Bergstation)	10 25 11	10 55 11	11 25 11	11 55 11	12 25 ✕	12 55	13 25	13 55 11	14 25 11	14 55 11	15 25 11
Raron (Talstation Eischoll)	10 33 11	11 03 11	11 33 11	12 03 11	12 33 ✕	13 03	13 33	14 03 11	14 33 11	15 03 11	15 33 11

	(Ab)   10	(Ab)   10	(Ab)   10	(Ab)   10	(Ab)   10	(Ab)   10	(Ab)   10	(Ab)   10	(Ab)   10	(Ab)   10
Eischoll (Bergstation)	16 10 11	16 25 11	16 55 11	17 25	17 55	18 25	18 55	19 25	20 25 ✕	21 25 ✕
Raron (Talstation Eischoll)	16 18 11	16 33 11	17 03 11	17 33	18 03	18 33	19 03	19 33	20 33 ✕	21 33 ✕

10 ✕ vom 12.12.–6.4., ④ vom 8.4.–15.4., ✕ vom 17.4.–7.10., 14.10.–9.12. ohne 14.12., 11.1., 8.2., 8.3., 10.5., 14.6., 12.7., 9.8., 13.9., 8.11.      11 ① – ⑦ vom 11.12.–9.4., 15.4.–8.10., 14.10.–9.12. ohne 14.12., 11.1., 8.2., 8.3., 10.5., 14.6., 12.7., 9.8., 13.9., 8.11.      10 VELOS: Keine Beförderung von verpackten Velos

**Zeichenerklärung**

- ① Montag
- ✕ Montag–Samstag ohne allg. Feiertage
- Abfahrtszeit
- ④ Samstag
- ↑ Bergfahrt
- ☒ Kabinenbahn
- ⑦ Sonntag
- ↓ Talfahrt
- (Ab) VELOS: Platzzahl eingeschränkt
- (A) Montag–Freitag ohne allg. Feiertage
- Ankunftszeit
- ♿ Rollstuhlgängig

Allgemeine Feiertage sind: 25.12., 26.12., 1.1., 2.1., Karfreitag, Ostermontag, Auffahrt, Pfingstmontag, 1.8.

**Umsteigezeit Seilbahn zur nächsten Haltestelle**



3' Raron (Talstation Eischoll) ☒ – Raron, Turtig ☒      5' Raron (Talstation Eischoll) ☒ – Raron ☒      5' Raron (Talstation Eischoll) ☒ – Raron, Bahnhof ☒

**Bemerkungen**

- ♿ Rollstuhlgängig  
L 1778 m, H 610 m, F 8 Min
- Revisionarbeiten  
Jeweils am 2. Mittwoch des Monats ausgenommen an Feiertagen wird der Betrieb von 8 00-12 00 und 13 30-17 00 eingestellt
- Spezialfahrten auf Voranmeldung (24 00 im Voraus)  
Bei Wind und Verkehrsandrang sind die Fahrzeiten nicht garantiert

**Transportunternehmen**

Raron-Eischoll  
☎ 027 934 11 54  
www.eischoll.ch



# Fahrplan Luftseilbahn Raron – Unterbäch

2253 Raron - Unterbäch

Stand: 26. September 2022



Raron (Talstation Unterbäch)	04 15	05 25	05 55	06 25	06 55	07 25	07 55	08 25 <b>10</b>	08 55 <b>10</b>	09 25 <b>10</b>	09 55 <b>10</b>
Unterbäch (Bergstation)	04 23	05 33	06 03	06 33	07 03	07 33	08 03	08 33 <b>10</b>	09 03 <b>10</b>	09 33 <b>10</b>	10 03 <b>10</b>

Raron (Talstation Unterbäch)	10 25 <b>10</b>	10 55 <b>10</b>	11 25 <b>10</b>	11 55	12 25	12 55	13 25	13 55 <b>10</b>	14 25 <b>10</b>	14 55 <b>10</b>	15 25 <b>10</b>
Unterbäch (Bergstation)	10 33 <b>10</b>	11 03 <b>10</b>	11 33 <b>10</b>	12 03	12 33	13 03	13 33	14 03 <b>10</b>	14 33 <b>10</b>	15 03 <b>10</b>	15 33 <b>10</b>

Raron (Talstation Unterbäch)	15 55 <b>10</b>	16 25 <b>10</b>	16 55 <b>10</b>	17 25	17 55	18 25	18 55	19 25	19 55	20 25	20 55
Unterbäch (Bergstation)	16 03 <b>10</b>	16 33 <b>10</b>	17 03 <b>10</b>	17 33	18 03	18 33	19 03	19 33	20 03	20 33	21 03

Raron (Talstation Unterbäch)	21 25
Unterbäch (Bergstation)	21 33

2253 Unterbäch - Raron

Stand: 26. September 2022



Unterbäch (Bergstation)	04 15	05 25	05 55	06 25	06 55	07 25	07 55	08 25 <b>10</b>	08 55 <b>10</b>	09 25 <b>10</b>	09 55 <b>10</b>
Raron (Talstation Unterbäch)	04 23	05 33	06 03	06 33	07 03	07 33	08 03	08 33 <b>10</b>	09 03 <b>10</b>	09 33 <b>10</b>	10 03 <b>10</b>

Unterbäch (Bergstation)	10 25 <b>10</b>	10 55 <b>10</b>	11 25 <b>10</b>	11 55	12 25	12 55	13 25	13 55 <b>10</b>	14 25 <b>10</b>	14 55 <b>10</b>	15 25 <b>10</b>
Raron (Talstation Unterbäch)	10 33 <b>10</b>	11 03 <b>10</b>	11 33 <b>10</b>	12 03	12 33	13 03	13 33	14 03 <b>10</b>	14 33 <b>10</b>	15 03 <b>10</b>	15 33 <b>10</b>

Unterbäch (Bergstation)	15 55 <b>10</b>	16 25 <b>10</b>	16 55 <b>10</b>	17 25	17 55	18 25	18 55	19 25	19 55	20 25	20 55
Raron (Talstation Unterbäch)	16 03 <b>10</b>	16 33 <b>10</b>	17 03 <b>10</b>	17 33	18 03	18 33	19 03	19 33	20 03	20 33	21 03

Unterbäch (Bergstation)	21 25
Raron (Talstation Unterbäch)	21 33

## Umsteigezeit Seilbahn zur nächsten Haltestelle

10' Unterbäch (Bergstation) –

Unterbäch (Talstation Brand)

3' Raron (Talstation Unterbäch) – Raron, Turtig

5' Raron (Talstation Unterbäch) – Raron

5' Raron (Talstation Unterbäch) – Raron, Bahnhof

## Bemerkungen

♿ Rollstuhlgängig

L 3139, H 588, F 8 Min

Revisionsarbeiten

am 2. Montag des Monats ausgenommen an Feiertagen  
wird der Betrieb von 8 00-11 55 und 13 35-16 55  
eingestellt

Bei Gewitter, Sturm sowie Verkehrsandrang ist die  
Einhaltung des Fahrplans nicht gewährleistet


Extrafahrten  
ausserhalb der fahrplanmässigen Betriebszeit d.h.  
vor 4 15 und nach 21 25 nur auf Voranmeldung  
(24 00 im Voraus)

## Transportunternehmen

Raron-Unterbäch

LRU, 3944 Unterbäch VS

+41 27 934 11 86



## Chalets und Ferienwohnungen

Ergisch Dorf			Vorwahl für die CH <b>0041</b>	
1	Andres Oskar, Obermattenstrasse 17, 3947 Ergisch	1 ½ Zimmer; 2 Betten	079 628 04 42 <a href="mailto:trudy.andres@lambrigger.net">trudy.andres@lambrigger.net</a>	
2	Brugger Regula, Konstanzerstrasse 13, 8280 Kreuzlingen	Für 2 – 3 Personen 1 Schlafzimmer, 2 Betten Vermietung ab 3 Nächten Ferienwohnung mit Terrasse in renoviertem, historischem Walliserhaus aus dem 17. Jh. Mit Autounterstand, langfristige Vermietung	027 932 52 55 076 464 56 90 <a href="mailto:regi@gleichgewicht.ch">regi@gleichgewicht.ch</a>	<a href="http://www.gleichgewicht.ch">www.gleichgewicht.ch</a>
3	Locher Wilvina und Roland, Chummustrasse 8, 3947 Ergisch	Für 1 - 2 Personen Dachwohnung 2 Zimmer; 2 Betten  Für 2 – 4 Personen Ferienwohnung, renoviert 2 Zimmer; 4 Betten	079 640 54 75 <a href="mailto:wilvinalocher@outlook.com">wilvinalocher@outlook.com</a>	
4	Restaurant Obermatt, Matter Maya und Raphael, Mitteldorf 3, 3947 Ergisch	Einzel-Zimmer auch langfristige Vermietung	027 932 27 95 078 825 02 08	<a href="http://www.restaurant-obermatt.ch">www.restaurant-obermatt.ch</a>
5	Studer Ruth, Tschanggil 11, 3947 Ergisch	Für 1 – 2 Personen 2 Zimmer; 2 Betten Gepflegte Wohnung mit Einbauküche	027 932 16 34 079 400 99 46 <a href="mailto:ruth_studer@bluewin.ch">ruth_studer@bluewin.ch</a>	<a href="http://www.studer-ergisch.jimdo.com">www.studer-ergisch.jimdo.com</a>
<b>Obermatten</b>				
6	Eggs Barbara, Letzistrasse 26, 6300 Zug	Chalet für 4 – 5 Personen	041 711 16 46 076 370 66 99 <a href="mailto:barbara.eggs@gmail.com">barbara.eggs@gmail.com</a>	
7	Lang Melanie, Tschanggil 16, 3947 Ergisch	Chalet für 4 – 6 Personen	079 772 60 88 <a href="mailto:lang.mel@bluewin.ch">lang.mel@bluewin.ch</a>	



**Wir danken für Ihren Besuch.  
Auf Wiedersehen in **Ergisch**,  
dem Wanderdorf im **Wallis**.**



*turtmantal*  
tourismus

[www.turtmantal.ch](http://www.turtmantal.ch)  
+41 (0)27 932 34 18